
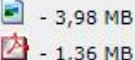


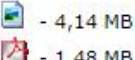


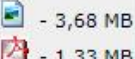


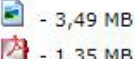


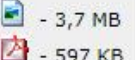



Eksempel på grensesnitt i braArkiv som Geomatikk IKT drifter for Riksantikvaren:

Eksporter Zip Rediger egenskaper

<input type="checkbox"/>	Se på dokument	Dokument
<input type="checkbox"/>	 - 3,98 MB  - 1,36 MB  - 597 KB	Kart, skisse
<input type="checkbox"/>	 - 4,14 MB  - 1,48 MB  - 645 KB	Kart, skisse
<input type="checkbox"/>	 - 3,68 MB  - 1,33 MB  - 595 KB	Kart, skisse
<input type="checkbox"/>	 - 3,49 MB  - 1,35 MB  - 596 KB	Kart, skisse
<input type="checkbox"/>	 - 3,7 MB  - 597 KB  - 1,32 MB	Kart, skisse

SEKRETARIATET REGISTRERING AV FASTE KULTURMINNER I NORGE - SKJEMA APRIL 1980 (BOKMAL)

REGISTRERING AV FASTE KULTURMINNER I NORGE
REGISTRERING AV HUS

OBJEKT: Vedskjøl, 2078 FJORDVEIEN, SPENWIKA
EIER (tittel, navn, postadresse): Bjørne Krogsstad, FJORDVEIEN, 1762 SPENWIKA
BRUKER (tittel, navn, postadresse):

ARKIVKARTSEF	1	KORTARKIV-NUMMER	Kommunenummer	Registreringskretsnummer	Hus lepenummer		
	2	FOTOARKIV-NUMMER	Følnummer	Bilddnummer, laveste	Bilddnummer, høyeste		
	3	ØKONOMISK KARTVERK BLAD-BETEGNELSE	Sone	Del vest i sone	Nord sør	Målestokk	Bladnummer
LOKALISERING	4	KOORDINATER (fylles ikke ut)	System	Aksis/soner	Y = Z	X =	
	5	KOMMUNE	Kommune, navn		Tapogr. betegnelse, navn og nummer		
	6	TOPOGR. BETEGNELSE	+ Halden		Betta		
	7	MATRIKEL-BETEGNELSE	Gårdnummer	Braksnummer	Undernummer (feste- m.m.)	Anden matrikelbetegnelse (bare for sønderdømte utenfor landommatrিকেল)	
FUNKSJON OG MILJØ	8	BYGNINGSNUMMER (fylles ikke ut)					
	9	EIENDOMMENS NAVN	Dialektform	Offisiell form			
	10	DIALEKT/OFFISIELT					
	11	EIENDOMMENS VEG-/GATE-ADRESSE	Veg-/gatenavn	Veg-/gatenummer og bokstav			
FUNKSJON OG MILJØ	12	OPPRINNELIG FUNKSJON (FORMÅL)	Lokal betegnelse på huset	Merknad			
	13	NÅVERENDE FUNKSJON (FORMÅL)	Kode 1	2	3	4	Merknad
	14	OPPRINNELIG SOSIAL MILJØSAMMENHENG	1. Embetsverk m.m.	2. Næringsdrivende	3. Tjenestemann m.m.	Merknad SKIPS KAPTEIN OG FISKER - HANGLER	
	15	FORHOLDET TIL ANDRE HUS	1. Selvstendig hus	2. Del av anlegg	Merknad		
FUNKSJON OG MILJØ	16	FYSISK MILJØSAMMENHENG	1. Store tettsted (by)	2. Mindre tettsted	3. Gardsanlegg	Merknad	
			4. Seter/anlegg	5. Annen husgruppe	6. Enkeltbus, sprøtt		

Plass for planskisse (1 rute = 1 meter)

44 VERNEVERDI									
EGENVERDI				SOM DEL AV MILJØ				Vurderingen utført av	
Høy	Midd	Lav	Ingen	Høy	Midd	Lav	Ingen	Dato	Underskrift
<input type="radio"/>	<input type="radio"/>	<input checked="" type="radio"/>	<input type="radio"/>	<input type="radio"/>	<input checked="" type="radio"/>	<input type="radio"/>	<input type="radio"/>	10/11	U. Permer
<input type="radio"/>	<input checked="" type="radio"/>	<input type="radio"/>	<input type="radio"/>	<input type="radio"/>	<input checked="" type="radio"/>	<input type="radio"/>	<input type="radio"/>		
<input type="radio"/>	<input type="radio"/>	<input type="radio"/>	<input type="radio"/>	<input type="radio"/>	<input type="radio"/>	<input type="radio"/>	<input type="radio"/>		

MALDEN HISTORISKE SAMLINGER